မချမ်းဘောမြို့နယ်အခြေပြမြေပုံ

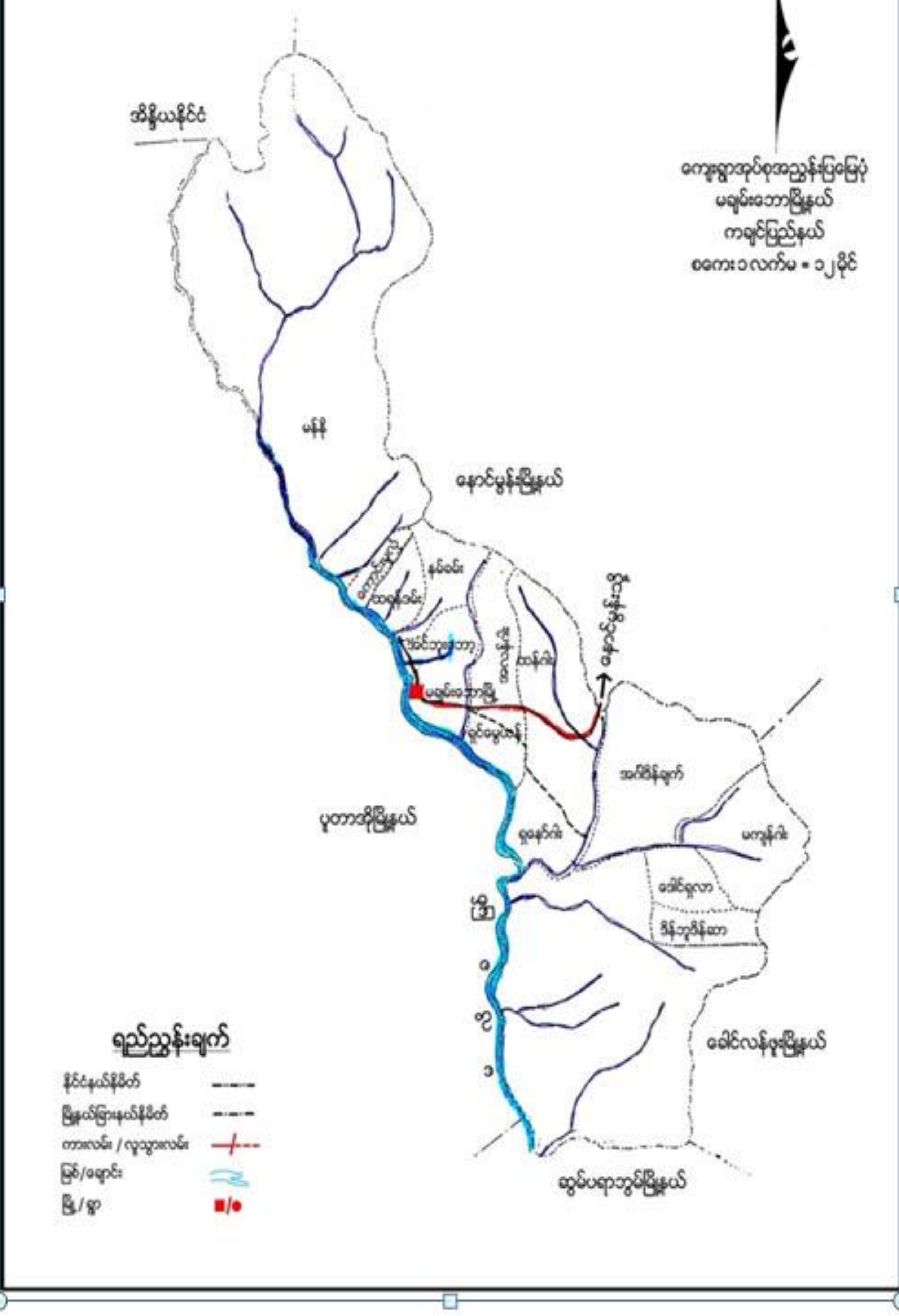

မချမ်းဘော့မြို့အကွက်ချမြေပုံ

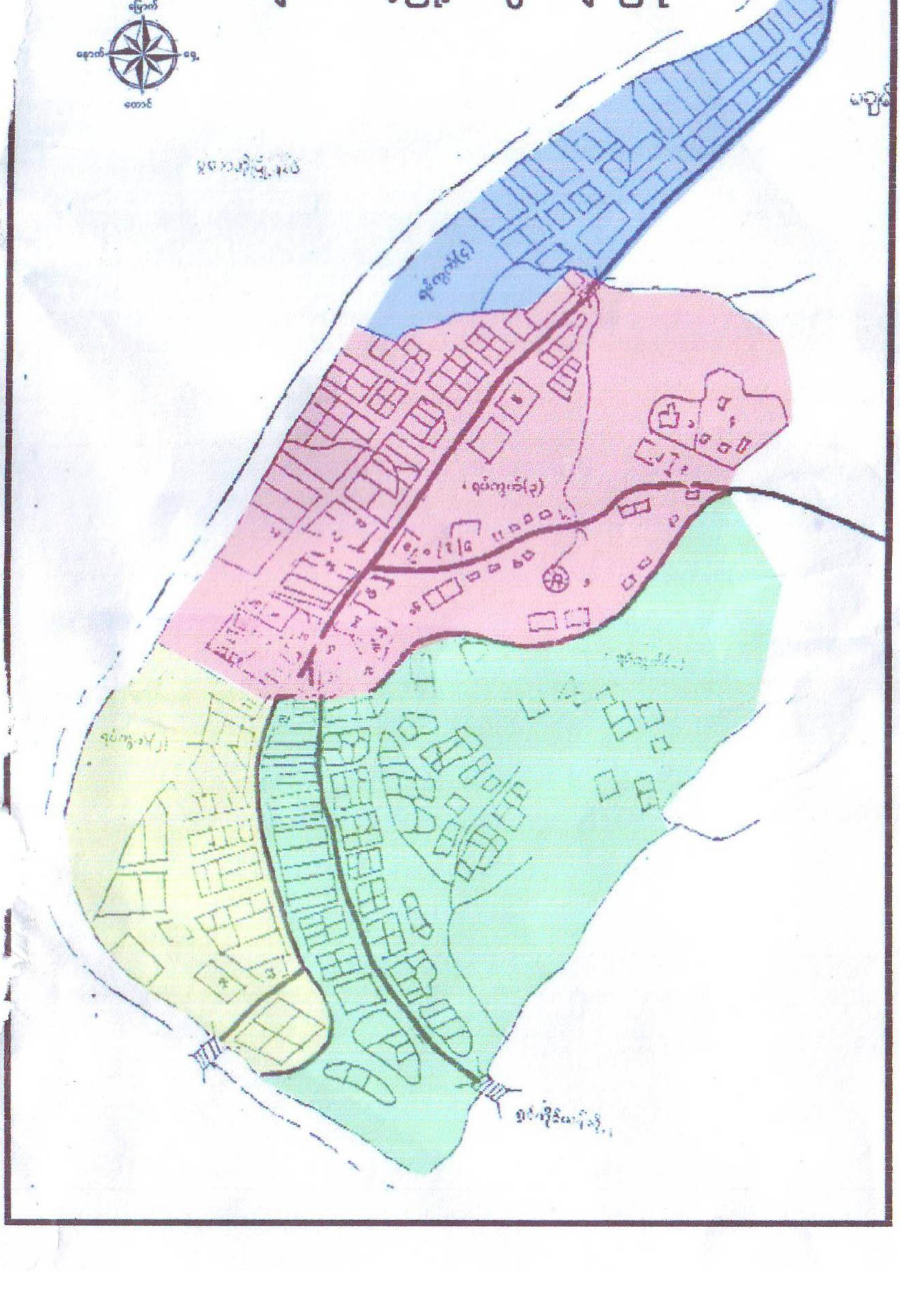

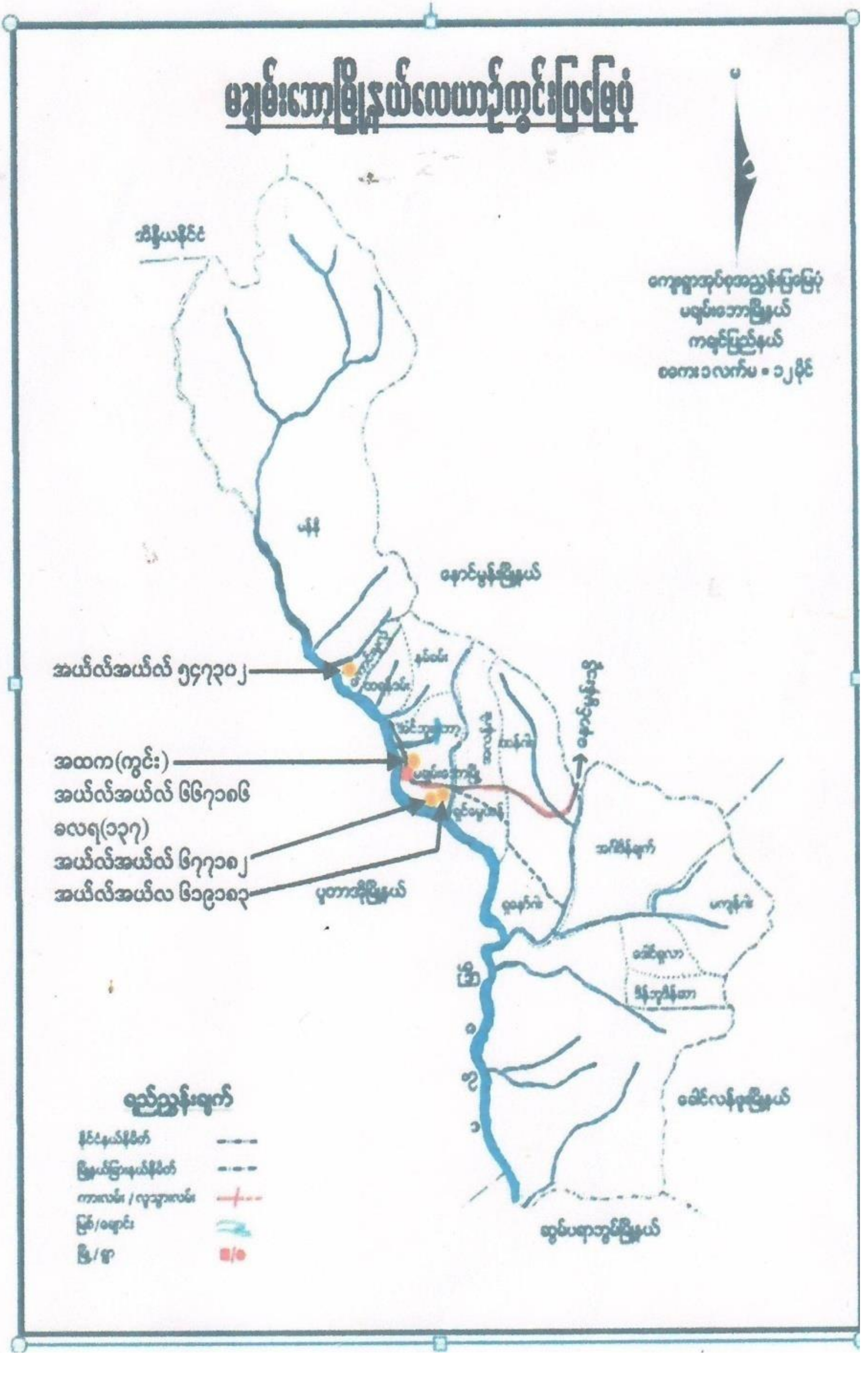

မချမ်းဘောမြို့နယ်လေယာဉ်ကွင်းပြမြေပုံ
မချမ်းဘောမြို့နယ်
ကချင်ပြည်နယ်
စကေး ၁ လက်မ = ၁၂ မိုင်
နောင်မွန်းမြို့နယ်
အယ်လ်အယ်လ် ၅၄၇၃၀၂
အထက(ကွင်း)
အယ်လ်အယ်လ် ၆၆၇၁၈၆
ခလရ(၁၃၇)
အယ်လ်အယ်လ် ၆၇၇၁၈၂
အယ်လ်အယ်လ ၆၁၉၁၈၃
ပူတာအိုမြို့နယ်
ခေါင်လန်ဖူးမြို့နယ်
ဆွမ်ပရာဘွမ်မြို့နယ်
ရည်ညွှန်းချက်
နိုင်ငံနယ်နိမိတ်
မြို့နယ်ခြားနယ်နိမိတ်
မြစ်/ချောင်း
မြို့/ရွာ